ΑΡΧΙΚΗ ΜΟΡΦΗ ΟΙΚΟΔΟΜΙΚΟΥ ΤΕΤΡΑΓΩΝΟΥ ΜΕ ΕΦΑΡΜΟΓΗ ΑΡΣΗΣ ΑΠΑΛΛΟΤΡΙΩΣΗΣ ΚΑΙ ΕΙΣΦΟΡΑΣ ΣΕ ΓΗ

ΑΠΟΣΠΑΣΜΑΣΜΑ ΕΓΚΕΚΡΙΜΕΝΟΥ ΣΧΕΔΙΟΥ ΠΑΛΙΑΣ ΠΟΛΗΣ ΛΕΥΚΑΔΑΣ
Π.Δ/γμα 23.12.91 (ΦΕΚ 950/5.2.1992) "ΑΝΑΘΕΩΡΗΣΗ ΕΓΚΕΚΡΙΜΕΝΟΥ ΡΥΜΟΤΟΜΙΚΟΥ ΣΧΕΔΙΟΥ ΠΕΡΙΟΧΗΣ ΤΟΥ ΔΗΜΟΥ ΛΕΥΚΑΔΑΣ ΚΑΙ ΕΝΤΑΞΗ ΣΤΟ ΣΧΕΔΙΟ ΤΟΥ ΠΡΟΫΦΙΣΤΑΜΕΝΟΥ ΤΟΥ 1923 ΟΙΚΙΣΜΟΥ ΤΟΥ ΙΔΙΟΥ ΔΗΜΟΥ ΚΑΙ ΚΑΘΟΡΙΣΜΟΣ ΟΡΩΝ ΚΑΙ ΠΕΡΙΟΡΙΣΜΩΝ ΔΟΜΗΣΗΣ" ΚΛΙΜΑΚΑ 1:500

ΡΥΜΟΤΟΜΙΚΗ ΓΡΑΜΜΗ ΟΙΚΟΔΟΜΙΚΟΥ ΤΕΤΡΑΓΩΝΟΥ
ΣΥΜΦΩΝΑ ΜΕ ΤΟ ΕΓΚΕΚΡΙΜΕΝΟ ΣΧΕΔΙΟ (Α,Β,Γ,4,4',5,8,9,1,Δ)

ΚΑΤΑΡΓΟΥΜΕΝΟ ΤΜΗΜΑ ΡΥΜΟΤΟΜΙΚΗΣ ΓΡΑΜΜΗΣ Ο.Τ. ΚΑΤΟΠΙΝ ΕΦΑΡΜΟΓΗΣ ΤΗΣ ΑΡΣΗΣ ΑΠΑΛΛΟΤΡΙΩΣΗΣ

ΠΡΟΤΕΙΝΟΜΕΝΗ ΝΕΑ ΡΥΜΟΤΟΜΙΚΗ ΓΡΑΜΜΗ ΟΙΚΟΔΟΜΙΚΟΥ ΤΕΤΡΑΓΩΝΟΥ ΜΕΤΑΒΑΛΛΟΝΤΑΣ ΤΗΝ ΕΓΚΕΚΡΙΜΕΝΗ ΚΑΙ ΚΑΤΟΠΙΝ ΕΦΑΡΜΟΓΗΣ ΤΗΣ ΑΡΣΗΣ ΑΠΑΛΛΟΤΡΙΩΣΗΣ ΚΑΙ ΤΗΣ ΕΙΣΦΟΡΑΣ ΣΕ ΓΗ ΣΤΟ ΟΙΚΟΠΕΔΟ ΙΔΙΟΚΤΗΣΙΑΣ ΣΠΗΛΙΑ ΜΑΡΙΑΣ (Α,Β,Γ,4,4',3',2',1,Δ)

ΤΕΛΙΚΗ ΜΟΡΦΗ ΚΛΕΙΣΤΟΥ ΟΙΚΟΔΟΜΙΚΟΥ ΤΕΤΡΑΓΩΝΟΥ ΚΑΤΟΠΙΝ ΕΦΑΡΜΟΓΗΣ ΑΡΣΗΣ ΑΠΑΛΛΟΤΡΙΩΣΗΣ ΚΑΙ ΕΙΣΦΟΡΑΣ ΣΕ ΓΗ (Α,Β,Γ,4,4',3',2',1,Δ)

ΑΠΟΣΠΑΣΜΑΣΜΑ ΕΓΚΕΚΡΙΜΕΝΟΥ ΣΧΕΔΙΟΥ ΠΑΛΙΑΣ ΠΟΛΗΣ ΛΕΥΚΑΔΑΣ
Π.Δ/γμα 23.12.91 (ΦΕΚ 950/5.2.1992) "ΑΝΑΘΕΩΡΗΣΗ ΕΓΚΕΚΡΙΜΕΝΟΥ ΡΥΜΟΤΟΜΙΚΟΥ ΣΧΕΔΙΟΥ ΠΕΡΙΟΧΗΣ ΤΟΥ ΔΗΜΟΥ ΛΕΥΚΑΔΑΣ ΚΑΙ ΕΝΤΑΞΗ ΣΤΟ ΣΧΕΔΙΟ ΤΟΥ ΠΡΟΫΦΙΣΤΑΜΕΝΟΥ ΤΟΥ 1923 ΟΙΚΙΣΜΟΥ ΤΟΥ ΙΔΙΟΥ ΔΗΜΟΥ ΚΑΙ ΚΑΘΟΡΙΣΜΟΣ ΟΡΩΝ ΚΑΙ ΠΕΡΙΟΡΙΣΜΩΝ ΔΟΜΗΣΗΣ" ΚΛΙΜΑΚΑ 1:500

ΡΥΜΟΤΟΜΙΚΗ ΓΡΑΜΜΗ ΟΙΚΟΔΟΜΙΚΟΥ ΤΕΤΡΑΓΩΝΟΥ
ΣΥΜΦΩΝΑ ΜΕ ΤΟ ΕΓΚΕΚΡΙΜΕΝΟ ΣΧΕΔΙΟ

ΠΡΟΤΕΙΝΟΜΕΝΗ ΝΕΑ ΡΥΜΟΤΟΜΙΚΗ ΓΡΑΜΜΗ ΟΙΚΟΔΟΜΙΚΟΥ ΤΕΤΡΑΓΩΝΟΥ ΜΕΤΑΒΑΛΛΟΝΤΑΣ ΤΗΝ ΕΓΚΕΚΡΙΜΕΝΗ ΚΑΙ ΚΑΤΟΠΙΝ ΕΦΑΡΜΟΓΗΣ ΤΗΣ ΑΡΣΗΣ ΑΠΑΛΛΟΤΡΙΩΣΗΣ ΚΑΙ ΤΗΣ ΕΙΣΦΟΡΑΣ ΣΕ ΓΗ ΣΤΟ ΟΙΚΟΠΕΔΟ ΙΔΙΟΚΤΗΣΙΑΣ ΣΠΗΛΙΑ ΜΑΡΙΑΣ

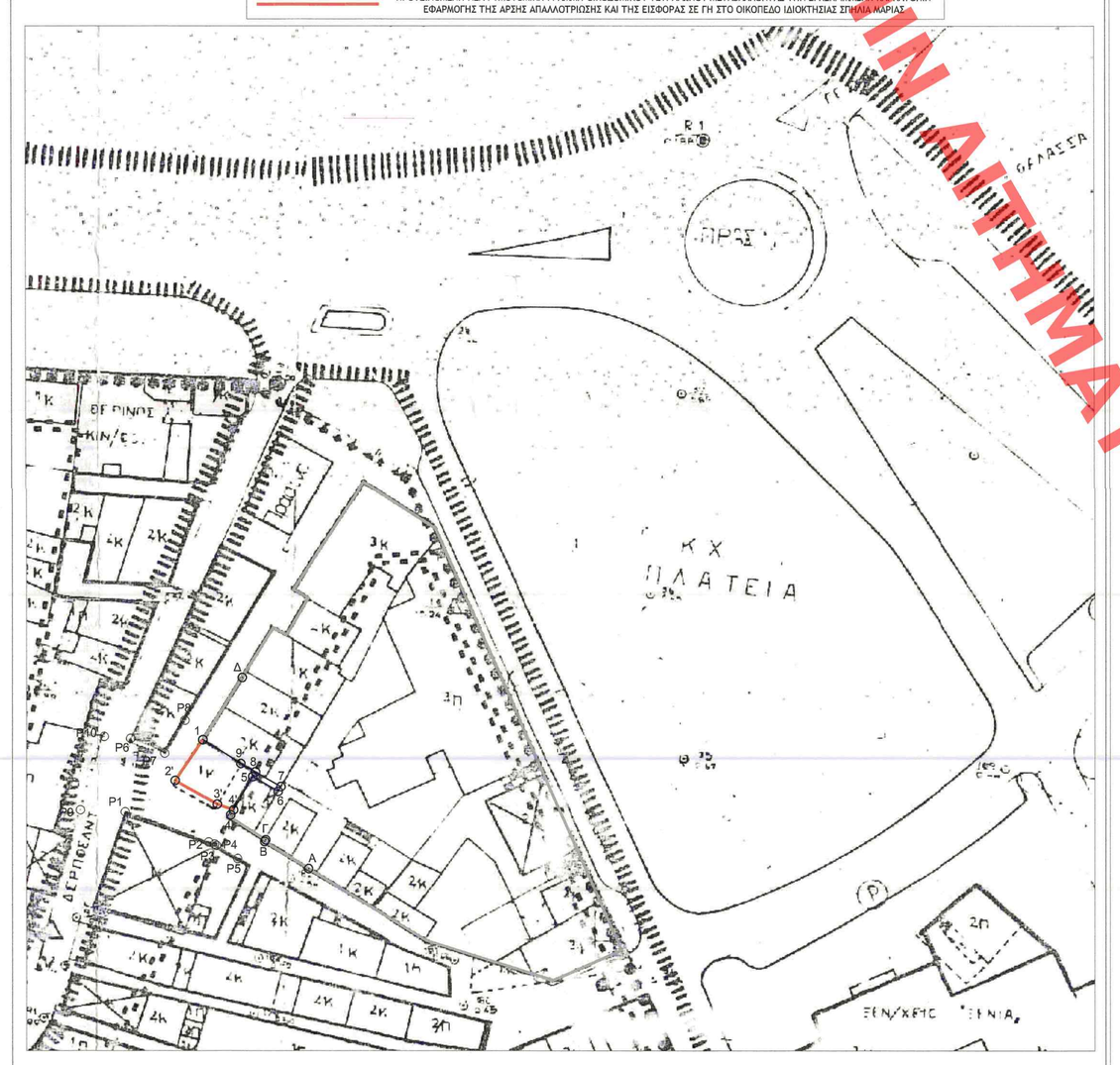

1. ΣΥΝΤΕΤΑΓΜΕΝΕΣ ΚΟΡΥΦΩΝ (ΕΔΑΦΤΙΣΗ ΣΕ Ε.Γ.Σ.Α. ΕΤ) ΚΑΙ ΕΜΒΑΔΟΜΕΤΡΗΣΗ ΜΕ ΕΦΑΡΜΟΓΗ ΣΤΗ ΤΥΠΟΥ ΤΗΣ GAUSS, ΜΕΘΟΔΟΣ ΑΠΟΤΥΠΩΣΗΣ: GPS ΔΠΟ ΣΥΝΟΧΗΤΟΥ, ΕΤΚ
ΤΡΙΣΔΙΟΡΘΗΣΗ ΕΔΑΦΤΙΣΗ ΑΠΟ ΣΗΜΕΙΟ ΜΕ ΚΩΔ/ΚΑ: APR8, 192062
(ΒΑΘΡΟ ΣΤΗΝ ΠΟΡΟΙΑ ΑΠΝΟ ΠΑΡΑΛΑΣ ΑΓΙΟΥ ΙΩΑΝΝΗ ΛΕΥΚΑΔΑΣ)
X=21486.179 / Y=4359021.726 / H.594

ΑΡΧΙΚΗ ΡΤΜΟΤΟΜΟΥΜΕΝΗ ΙΔΙΟΚΤΗΣΙΑ Σ(1,2,3,4,5,6,7,8,9,1) = 116,87 τ.μ.			
ΣΗΜΕΙΟ	X	Y	ΜΗΚΟΣ
1	214228.30	4303307.79	
			0.17
2	214225.81	4303399.17	
			2.25
3	214228.16	4303284.53	
			2.25
4	214230.18	4303282.44	
			2.24
5	214224.64	4303301.05	
			6.95
6	214240.56	4303297.40	
			1.40
7	214241.21	4303288.41	
			1.88
8	214235.26	4303300.15	
			1.60
9	214233.58	4303303.21	
			8.60
1	214228.30	4303307.79	

Ε=1/2 Σ(Χι + Χι+1)(Ψι − Ψι+1)

Ε = 116.87 μ2

ΕΠΙΦΑΝΕΙΑ ΣΕ ΣΗΜ ΡΤΜΟΤΟΜΟΥΜΕΝΗ ΕΠΙΦΑΝΕΙΑ Σ(2,3,4,4',3',2') = 11,687τ.μ.			
ΣΗΜΕΙΟ	X	Y	ΜΗΚΟΣ
2	214225.81	4303399.17	
			8.55
3	214228.16	4303284.53	
			1.06
4	214230.18	4303283.64	
			2.08
4'	214230.74	4303284.56	
			2.24
3'	214228.73	4303285.55	
			8.55
2'	214221.48	4303300.08	
			1.08
2	214220.91	4303399.17	

Ε=1/2 Σ(Χι + Χι+1)(Ψι − Ψι+1)

Ε = 11.687 μ2

ΤΕΛΙΚΗ ΡΤΜΟΤΟΜΗΜΕΝΗ ΙΔΙΟΚΤΗΣΙΑ Σ(1,2',4',3,6,7,8,9,1) = 105,183τ.μ.			
ΣΗΜΕΙΟ	X	Y	ΜΗΚΟΣ
1	214228.30	4303307.79	
			9.09
2'	214221.48	4303300.08	
			8.55
3'	214228.73	4303295.55	
			2.24
4'	214230.74	4303294.56	
			7.06
3	214228.64	4303301.05	
			6.95
6	214240.56	4303297.40	
			1.40
7	214241.21	4303288.41	
			7.03
8	214235.26	4303300.15	
			1.88
9	214233.58	4303303.21	
			8.60
1	214228.30	4303307.79	

Ε=1/2 Σ(Χι + Χι+1)(Ψι − Ψι+1)

Ε = 105.183 μ2

ΣΥΝΤΕΤΑΓΜΕΝΕΣ ΚΟΡΥΦΩΝ ΓΕΩΤΟΝΙΚΩΝ ΑΠΕΝΑΝΤΙ ΟΙΚΟΔΟΜΙΚΩΝ ΤΕΤΡΑΓΩΝΩΝ (P1,P2,P3,P4,P5,P6,P7,P8,P9,P10)			
ΣΗΜΕΙΟ	X	Y	ΜΗΚΟΣ
P1	214212.68	4303284.47	
			15.75
P2	214227.60	4303289.41	
			1.61
P3	214228.46	4303288.88	
			0.48
P4	214228.77	4303288.51	
			4.38
P5	214232.50	4303286.20	
			8.63
P6	214214.13	4303307.64	
			7.05
P7	214218.83	4303304.27	
			13.52
P8	214223.58	4303310.24	
			8.60
P9	214205.83	4303294.60	
			13.52
P10	214210.02	4303307.45	

2. ΟΡΟΣ ΔΟΜΗΣΗΣ

Όρος δόμησης, Ύψος(ι) (Έντοιχη οικισμού που προϋφίσταται του έτους 1923 και τμήματων εγκεκριμένου σχεδίου)
Διατάξεις που ισχύουν :
- Β.Δ. 6-10-1949
- Π.Δ. 05-02-1992/ΦΕΚ 95.Δ

ΑΠΤΑΣΤΗΣ:
ΚΑΤΑ ΚΑΝΟΝΑ: Ε= 150μ2 και πρόσωπο=- 8μ
ΚΑΤΑ ΠΑΡΟΚΙΑΣΗ:
α)Το οικόπεδο που κατά τη δημοσίευση του παρεκβάσ. Διατάγματος έκανε: Ε=60μ2 και πρόσωπο=5μ
β)Το οικόπεδο που στις 22-10-1949 είχαν Ε=50μ2 και πρόσωπο=5μ

ΔΟΜΕΣΤΟ:
ΚΑΤΑ ΚΑΝΟΝΑ : Π.Κ.: 70% και Σ. Δ. = 1,4
ΚΑΤΑ ΠΑΡΟΚΙΑΣΗ:
Για οικόπεδα με εμβαδόν<=70μ2, ισούται Π.Κ.: 100% και Σ. Δ. = 1,8 ,
εφόσον η συνολική επιφάνεια ορόφων δεν υπερβαίνει τα 90μ2.
Μέγιστο επιτρεπόμενο ύψος κτιρίου: 8.50μ
Στις περιοχές που επιτρέπονται οι κρίσεις πολεοδομικού κέντρου το μέγιστο επιτρεπόμενο ύψος ορίζεται στα 10.50μ.

3. ΔΙΚΑΙΩΤΙΚΑ ΙΔΙΟΚΤΗΣΙΑΣ:

Ο υπογράψων ιδιοκτήτης δηλώνω υπεύθυνα ότι τα έγγραφα και οι έγγραφα ιδιοκτήσεις που υπάλληλος για την μέλετημη της ιδιοκτησίας μου, όπως αποτυπώνεται στο διάγραμμα αυτό, είναι σφάλα και φέρω ακέραια την ευθύνη για την σφάλεστά τους.
Ο ΔηλΩν

4. ΔΙΑΚΩΠΗ ΜΟΚΑΝΗΣΗΣ (Ν. 651/77) ΚΑΙ (Ν.1337/83):

Ο ιδιοκτήσας ΠΟΛΙΤΙΚΟΣ ΜΗΧΑΝΙΚΟΣ δηλώνω υπεύθυνα ότι το ΟΙΚΟΠΕΔΟ όπως αποτυπώνεται στο παρόν τοπογραφικό διάγραμμα με σημειά (1,2,3,4,5,6,7,8,9,1) έχει εμβαδόν αρκούς ρυμοτομούμενης ιδιοκτησίας Ε1:(1,2,3,4,5,6,7,8,9,1) = 116,87 μ2 και βρίσκεται εντός ρυμοτομικού σχεδίου πόλης ΛΕΥΚΑΔΑΣ, στον ΤΟΜΕΑ 1, της ΔΗΜΟΤΙΚΗΣ ΕΝΟΤΗΤΑΣ ΛΕΥΚΑΔΑΣ, του ΔΗΜΟΥ ΛΕΥΚΑΔΑΣ. Ορείλει εισφορά σε γη ρυμοτομούμενη επιφάνεια (2,3,4,4',3',2,2) με εμβαδόν Ε(2,3,4,4',3',2,2) = 11,687τ.μ. και η υπολοί ρυμοτομούμενη ιδιοκτησία είναι η: (1,2',3',4',5,6,7,8,9,1) με εμβαδόν Ε1:(1,2',3',4',5,6,7,8,9,1) = 105,183τ.μ.
Είναι, ΑΡΤΙΟ κατά συρρίκνωση εφόσον προϋφίσταται εδαμέρου του Π.Δ. της 05/02/1992 και ΟΙΚΟΔΟΜΗΣΙΜΟ, σύμφωνα με τις ισχύουσες διατάξεις και όρους δόμησης.
ΠΑΡΑΤΗΡΗΣΕΙΣ:
-Το οικόπεδο έμπαιρα σε περιοχή λειτουργίας Εθνικού Κτηματολογίου με Κ.Α.Ε.Κ. 340260509002
-Εντός του οικοπέδου και του ΟΤ δεν διέρκονται ενέστρα γραμμή υψηλής τάσης ΔΕΗ, σιγωνός φυσικού αερίου, ρέμα ή οδός προϋφιστάμενη του 1923
-Εντός του οικοπέδου και κατά μήκος του προκείπτει του δεν υπάρχουν δέντρα
-Εντός των ορίων οικοπέδου δεν υφίστανται διατηρητέα κτίριαστα
-Η ιδιοκτησία αρείλει εισφορά σε γη ενιαίνοα εμβαδού 11,687τ.μ.
Ο ΜΗΧΑΝΙΚΟΣ

ΑΛΕΞΑΝΔΡΟΣ Ε. ΤΥΡΟΛΟΓΟΣ
ΠΟΛΙΤΙΚΟΣ ΜΗΧΑΝΙΚΟΣ
ΔΙΠΛΩΜΑΤΟΥΧΟΣ ΠΟΛΙΤΙΚΟΣ ΜΗΧΑΝΙΚΟΣ ΠΑΝΕΠΙΣΤΗΜΙΟΥ ΠΑΤΡΩΝ
ΜΕΛΟΣ Τ.Ε.Ε. Α.Μ. 98996
ΒΑΡΣΑΝΑ ΛΕΥΚΑΔΑΣ ΤΗΛ. 2645 - 25162
ΚΙΝ. 3013654716 ΔΟΥ ΛΕΥΚΑΔΑ

ΥΠΟΥΡΓΕΙΟ ΠΕΡΙΒΑΛΛΟΝΤΟΣ ΚΑΙ ΕΝΕΡΓΕΙΑΣ
ΦΕΚ/ΗΜΚΕ ΒΕ ΤΗΝ ΥΠ' ΑΡΙΘ.130751/1112-2019 ΠΡΑΞΗ
Η ΠΡΟΪΣΤΑΜΕΝΗ ΤΗΣ ΔΙΝΣΗΣ
ΤΟΠΟΓΡΑΦΙΚΩΝ ΕΦΑΡΜΟΓΩΝ
ΑΝΔΡΙΑΝΑ ΚΑΤΣΙΝΑ
ΤΟΠΟΓΡΑΦΟΣ ΜΗΧΑΝΙΚΟΣ

5. ΦΩΤΟΓΡΑΦΙΚΗ ΑΠΟΤΥΠΩΣΗ ΟΙΚΟΠΕΔΟΥ

ΦΩΤΟΓΡΑΦΙΑ 1

ΦΩΤΟΓΡΑΦΙΑ 2

ΦΩΤΟΓΡΑΦΙΑ 3

ΑΠΟΣΠΑΣΜΑ ΣΧΕΔΙΟΥ ΠΑΛΙΑΣ ΠΟΛΗΣ ΛΕΥΚΑΔΟΣ ΑΠΟ ΥΠΟΒΑΘΡΟ ΑΠΟΤΥΠΩΣΗΣ ΕΘΝΙΚΟΥ ΚΤΗΜΑΤΟΛΟΓΙΟΥ

ΚΛΙΜΑΚΑ 1:500

ΡΥΜΟΤΟΜΙΚΗ ΓΡΑΜΜΗ ΟΙΚΟΔΟΜΙΚΟΥ ΤΕΤΡΑΓΩΝΟΥ
ΣΥΜΦΩΝΑ ΜΕ ΤΟ ΕΓΚΕΚΡΙΜΕΝΟ ΣΧΕΔΙΟ

ΚΑΤΑΡΓΟΥΜΕΝΟ ΤΜΗΜΑ ΡΥΜΟΤΟΜΙΚΗΣ ΓΡΑΜΜΗΣ Ο.Τ. ΚΑΤΟΠΙΝ ΕΦΑΡΜΟΓΗΣ ΤΗΣ ΑΡΣΗΣ ΑΠΑΛΛΟΤΡΙΩΣΗΣ

ΠΡΟΤΕΙΝΟΜΕΝΗ ΝΕΑ ΡΥΜΟΤΟΜΙΚΗ ΓΡΑΜΜΗ ΟΙΚΟΔΟΜΙΚΟΥ ΤΕΤΡΑΓΩΝΟΥ ΜΕΤΑΒΑΛΛΟΝΤΑΣ ΤΗΝ ΕΓΚΕΚΡΙΜΕΝΗ ΚΑΙ ΚΑΤΟΠΙΝ ΕΦΑΡΜΟΓΗΣ ΤΗΣ ΑΡΣΗΣ ΑΠΑΛΛΟΤΡΙΩΣΗΣ ΚΑΙ ΤΗΣ ΕΙΣΦΟΡΑΣ ΣΕ ΓΗ ΣΤΟ ΟΙΚΟΠΕΔΟ ΜΕ ΚΑΕΚ 340260505002

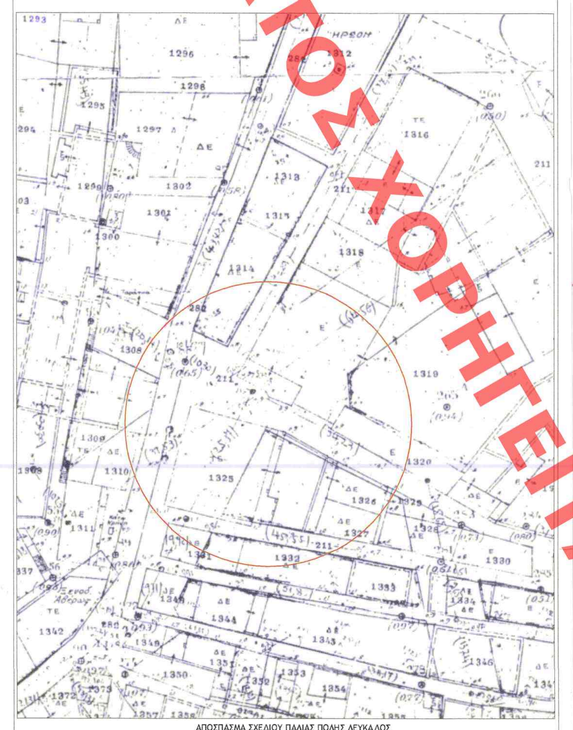

ΑΠΟΣΠΑΣΜΑ ΣΧΕΔΙΟΥ ΠΑΛΙΑΣ ΠΟΛΗΣ ΛΕΥΚΑΔΟΣ
ΑΠΟΤΥΠΩΣΗ Δ/ΝΣΗ ΠΟΛΕΟΔΟΜΙΑΣ ΥΠΟΡΡΥΘΟΥ ΑΝΟΙΚΟΔΟΜΗΣ ΕΩΣ 1949 ΚΛΙΜΑΚΑ 1:500

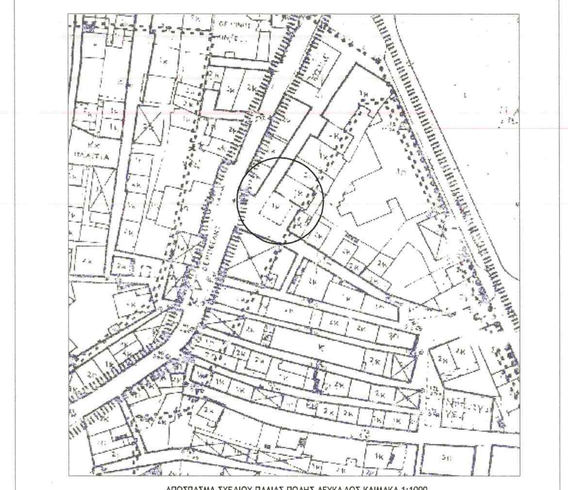

ΑΠΟΣΠΑΣΜΑ ΣΧΕΔΙΟΥ ΠΑΛΙΑΣ ΠΟΛΗΣ ΛΕΥΚΑΔΟΣ ΚΛΙΜΑΚΑ 1:1000

ΡΥΜΟΤΟΜΙΚΗ ΓΡΑΜΜΗ ΟΙΚΟΔΟΜΙΚΟΥ ΤΕΤΡΑΓΩΝΟΥ
ΣΥΜΦΩΝΑ ΜΕ ΤΟ ΕΓΚΕΚΡΙΜΕΝΟ ΣΧΕΔΙΟ (Α,Β,Γ,4,4',5,8,9,1,Δ)

ΚΑΤΑΡΓΟΥΜΕΝΟ ΤΜΗΜΑ ΡΥΜΟΤΟΜΙΚΗΣ ΓΡΑΜΜΗΣ Ο.Τ. ΚΑΤΟΠΙΝ ΕΦΑΡΜΟΓΗΣ ΤΗΣ ΑΡΣΗΣ ΑΠΑΛΛΟΤΡΙΩΣΗΣ

ΠΡΟΤΕΙΝΟΜΕΝΗ ΝΕΑ ΡΥΜΟΤΟΜΙΚΗ ΓΡΑΜΜΗ ΟΙΚΟΔΟΜΙΚΟΥ ΤΕΤΡΑΓΩΝΟΥ ΜΕΤΑΒΑΛΛΟΝΤΑΣ ΤΗΝ ΕΓΚΕΚΡΙΜΕΝΗ ΚΑΙ ΚΑΤΟΠΙΝ ΕΦΑΡΜΟΓΗΣ ΤΗΣ ΑΡΣΗΣ ΑΠΑΛΛΟΤΡΙΩΣΗΣ ΚΑΙ ΤΗΣ ΕΙΣΦΟΡΑΣ ΣΕ ΓΗ ΣΤΟ ΟΙΚΟΠΕΔΟ ΙΔΙΟΚΤΗΣΙΑΣ ΣΠΗΛΙΑ ΜΑΡΙΑΣ (Α,Β,Γ,4,4',3',2',1,Δ)

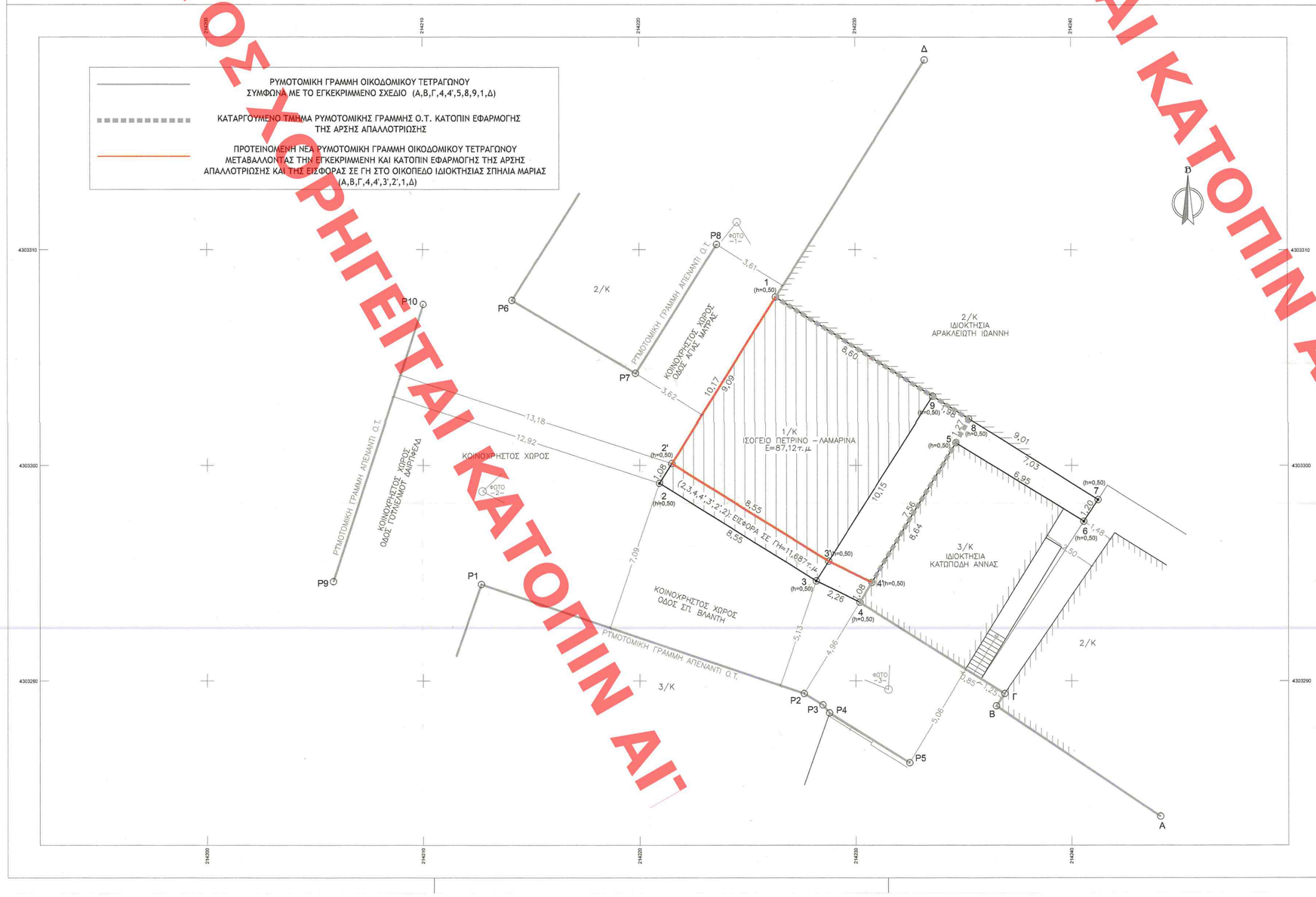
Δ
Α
Β
Γ
Ε
Ζ
Η
Θ
Ι
Κ
Λ
Μ
Ν
Ξ
Ο
Π
Ρ
Σ
Τ
Υ
Φ
Χ
Ψ
Ω
P1
P2
P3
P4
P5
P6
P7
P8
P9
P10
2/Κ
3/Κ
1/Κ
ΙΔΙΟΚΤΗΣΙΑ ΑΡΑΚΛΕΙΔΗ ΙΩΑΝΝΗ
ΙΔΙΟΚΤΗΣΙΑ ΚΑΤΩΠΟΔΗ ΑΝΝΑΣ
ΙΣΟΓΕΙΟ ΠΕΤΡΙΝΟ – ΑΛΜΑΡΙΝΑ
ΚΟΙΝΟΧΡΗΣΤΟΣ ΧΩΡΟΣ ΟΔΟΣ ΣΤΡ. ΒΛΑΝΤΗ
ΚΟΙΝΟΧΡΗΣΤΟΣ ΧΩΡΟΣ ΟΔΟΣ ΑΓΙΑΣ ΜΑΥΡΑΣ
ΡΥΜΟΤΟΜΙΗ ΓΡΑΜΗΗ ΛΕΠΕΝΗΣ Ο.Τ.
ΡΥΜΟΤΟΜΙΗ ΓΡΑΜΗΗ ΛΕΠΕΝΗΣ Ο.Τ.
ΚΟΙΝΟΧΡΗΣΤΟΣ ΧΩΡΟΣ ΟΔΟΣ ΠΑΛΑΙΟΛΟΓΟΥ ΔΑΡΙΒΑΣ
ΚΟΙΝΟΧΡΗΣΤΟΣ ΧΩΡΟΣ
ΕΠΙΦΑΝΕΙΑ ΣΕ ΣΗΜ 11,687τ.μ.
8.52
8.55
2.25
2.24
6.95
1.40
7.03
1.88
8.60
3.01
2.03
6.95
0.15
0.64
1.06
2.08
1.08
3.61
5.83
13.18
12.92
7.09
5.13
4.96
5.06
5.06
5.06